






















ПРИЛОЖЕНИЕ
к решению Муниципального Совета
Ивняковского СП ЯМР ЯО № 44 «26» мая 2020






РЕЕСТР ПРУДОВ
ИВНЯКОВСКОГО СЕЛЬСКОГО ПОСЕЛЕНИЯ ЯРОСЛАВСКОГО МУНИЦИПАЛЬНОГО РАЙОНА



№ п/п	Наименование населенного пункта	Месторасположение пруда	Площадь пруда в м.	Описание	Фото пруда
1.	д. Бекренево	у д. № 4	20 x 37	Пруд предназначен для противопожарных целей. Пруд не проточный, края заилены, по краям зарос кустарником, подъезд отсутствует.	
2.		за д. № 12	23 x 56	Пруд предназначен для противопожарных целей. Пруд не проточный, края заилены, по краям частичный кустарник, подъезд отсутствует.	
3.		Напротив дома № 45 (у детской площадки)	24 x 46	Пруд предназначен для противопожарных целей. Пруд не проточный, края заилены, подъезд доступный.	
4.		За домом № 43	75 x 50	Пруд предназначен для противопожарных целей. Пруд не проточный, края заилены, по краям частичный кустарник, подъезд отсутствует.	

5.	с. Богослов	Между д. № 18-19	50 x 50	Пруд предназначен для противопожарных целей. Пруд большой, не проточный, чистый, подъезд оборудован, доступный.	
6.	д. Дорожаево	В середине деревни слева	45 x 45	Пруд предназначен для противопожарных целей. Пруд не проточный, чистый, подъезд свободный.	
7.		В середине деревни справа (школьный)	50 x 50	Пруд предназначен для противопожарных целей. Пруд не проточный, чистый, подъезд свободный.	
8.		В конце деревни (50 метров от весовой) в районе старой фермы	23 x 23	Пруд предназначен для противопожарных целей. Пруд не проточный, чистый, берег пруда зарос кустарником и деревьями, подъезд свободный.	
9.	д. Зверинцы	Напротив дома № 65	32 x 30	Пруд предназначен для противопожарных целей. Пруд не проточный, чистый, подъезд свободный.	
10.	д. Зяблицы	На выезде из деревни справа от дороги на Бекренево	9 x 25	Пруд предназначен для противопожарных целей. Пруд не проточный, пруд заилен, края пруда и берег зарос кустарником, подъезд свободный. Требуется чистка пруда.	

11.		В конце деревни справа от дороги Ярославль-Углич	9 x 23	Пруд предназначен для противопожарных целей. Пруд не проточный, пруд заилен, края пруда и берег зарос кустарником и деревьями, подъезда нет. Требуется чистка пруда.	
12.	д. Ивановский Перевоз	В середине деревни между домами 53-55	16 x 27	Пруд предназначен для противопожарных целей. Пруд не проточный, пруд частично затянут ряской, края пруда частично заросли кустарником, подъезд свободный. Требуется чистка пруда.	
13.	п. Ивняки	ул. Новоселов, д. 1	110 x 50	Пруд предназначен для противопожарных целей. Пруд не проточный, края частично заилены, не большая часть заросла камышом, подъезд доступный.	
14.	д. Ильино	напротив д. № 10	62 x 66	Пруд предназначен для противопожарных целей. Пруд не проточный, большой, мелкий, с краю частичное заиливание, подвержен высыханию, подъезд доступный. Требуется чистка пруда.	
15.		у д. № 6	30 x 12	Пруд предназначен для противопожарных целей. Пруд не проточный, по краям зарастает камышом, подъезд доступный.	
16.	п. Карачиха, ул. Авиационная	за домом 23в	45 x 33	Пруд предназначен для противопожарных целей. Пруд непроточный, подвержен заиливанию и загрязнению бытовым мусором. Требуется оборудование подъездных путей, вырубка кустарника.	

17.	д. Ломки	На въезде справа	25 x 40	Пруд предназначен для противопожарных целей. Пруд не проточный, большой, края частично затянуты ряской и кустарником, подъезд грунтовая дорога.	
18.	д. Сабельницы	У магазина в середине деревни	21 x 11	Пруд предназначен для противопожарных целей. Пруд не проточный, полностью зарос кустарником и деревьями, заилен, подъезд - доступный. Требуется чистка пруда.	
19.	д. Чурилково	На въезде в деревню с правой стороны	29 x 29	Пруд предназначен для противопожарных целей. Пруд чистый, не проточный, края пруда частично зарастают камышом, подъезд доступный	
20.		В конце деревни с левой стороны	35 x 40	Пруд предназначен для противопожарных целей. Пруд большой, не проточный, чистый края частично заросли кустарником, подъезд оборудован, доступный.	
21.		ул. Огородная с левой стороны	30 x 58	Пруд предназначен для противопожарных целей. Пруд большой, не проточный, чистый берег частично зарос кустарником, подъезд не оборудован, но доступный.	

22.	п. Смена	За домом № 8	20 x 20	Пруд предназначен для противопожарных целей. Пруд глубокий, не проточный, воды мало, подъезд доступный.	
23.	с. Сарафаново	На въезде с левой стороны за Обелиском	46 x 47	Пруд предназначен для противопожарных целей. Пруд большой, не проточный, чистый, по краям не значительное заиливание и кустарник, подъезд доступный.	
24.	с. Спасское	Напротив д. № 4	117 x 110	Пруд предназначен для противопожарных целей. Пруд большой, не проточный, края заилены зарастают камышом и кустарником, подъезд доступный.	
25.		Дорога на Матвеевское за кладбищем с левой стороны	70 x 20	Пруд предназначен для противопожарных целей. Пруд не проточный, края заилены, частично зарастают камышом и кустарником и деревьями подъезд грунтовая дорога, доступный.	
26.		ул. Прудовая	10 x 13	Пруд предназначен для противопожарных целей. Пруд не проточный, края заилены, по краям зарос кустарником и деревьями, подъезд доступный.	

27.	д. Скоково	Напротив д. № 11	45 x 33	Пруд предназначен для противопожарных целей. Пруд не проточный, края заилены, по краям заросли кустарника, подъезд доступный.	
28.		за д. № 14	17 x 23	Пруд предназначен для противопожарных целей. Пруд не проточный, чистый, подъезд доступный.	
Всего:		28 водных объектов (прудов)			