

Проект планировки территории

СП Ивняковское,
Ярославского муниципального района,
Ярославской области

76:17:168701

:990

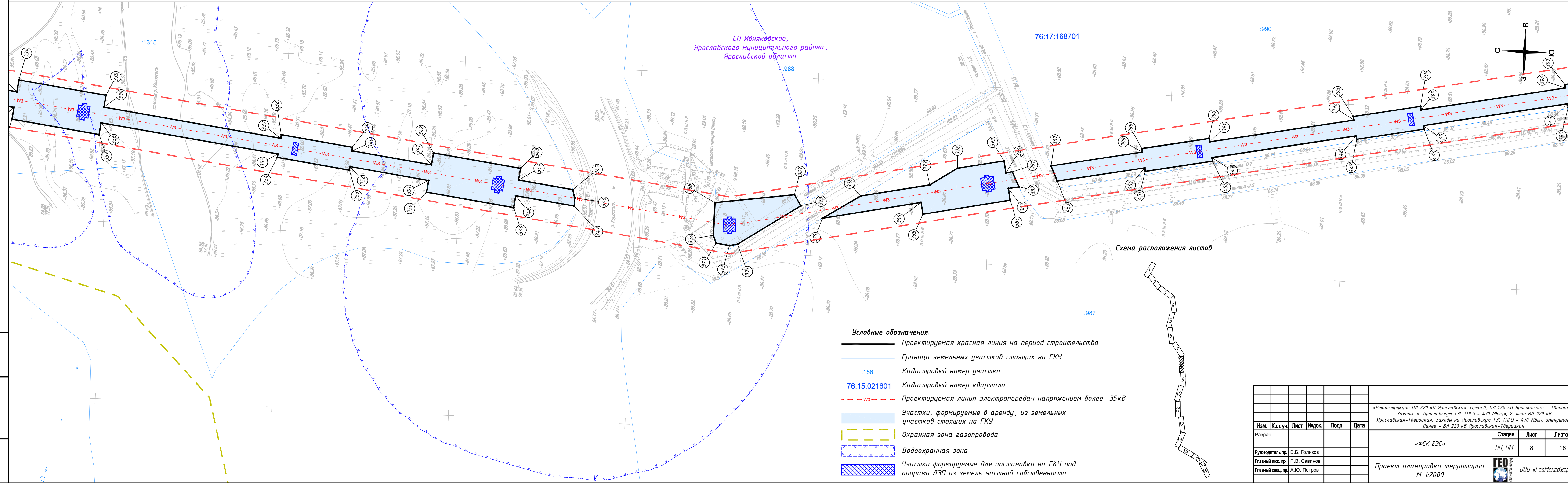
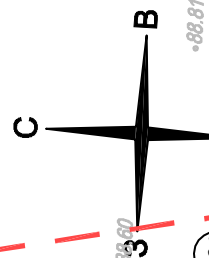
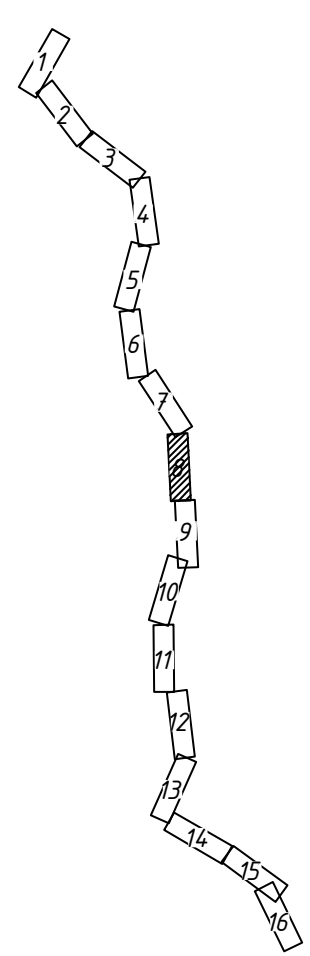


Схема расположения листов



- Условные обозначения:**
- Проектируемая красная линия на период строительства
 - Граница земельных участков стоящих на ГКУ
 - Кадастровый номер участка
 - Кадастровый номер квартала
 - Проектируемая линия электропередач напряжением более 35кВ
 - Участки, формируемые в аренду, из земельных участков стоящих на ГКУ
 - Охранная зона газопровода
 - Водоохранная зона
 - Участки формируемые для постановки на ГКУ под опорами ЛЭП из земель частной собственности

«Реконструкция ВЛ 220 кВ Ярославская-Тутаев, ВЛ 220 кВ Ярославская - Тверцкая Заходы на Ярославскую ТЭС (ПГУ - 470 МВт)», 2 этап ВЛ 220 кВ Ярославская-Тверцкая. Заходы на Ярославскую ТЭС (ПГУ - 470 МВт), именуемого далее - ВЛ 220 кВ Ярославская-Тверцкая.						
Изм.	Кол.уч.	Лист	Медок.	Подп.	Дата	
Разраб.						
Руководитель пр.	В.Б. Голиков					
Главный инж. пр.	П.В. Савинов					
Главный спец. пр.	А.Ю. Петров					
«ФСК ЕЭС»				Стадия	Лист	Листов
				ПП, ПМ	8	16
Проект планировки территории М 1:2000				Менеджер ООО «ГеоМенеджер»		

Имя, № подл.	
Подп. и дата	
Взам. инв. №	