

Проект планировки территории

СП Ивняковское,
Ярославского муниципального района,
Ярославской области

76:17:204001

76:17:204401

:65

76:17:193201:13

:134

769

17:000000:264

76:17:193201

:132

:131

Условные обозначения:







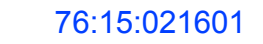





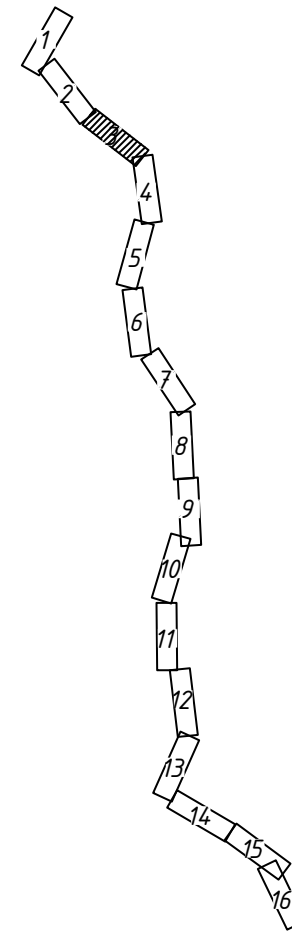

-  Проектируемая красная линия на период строительства
-  Граница земельных участков стоящих на ГКУ
-  Граница кадастровых кварталов
-  Кадастровый номер участка
-  Кадастровый номер квартала
-  Участки, формируемые в аренду, из земельных участков стоящих на ГКУ
-  Охранная зона линии электропередач
-  Охранная зона сети связи
-  Участки формируемые для постановки на ГКУ под опорами ЛЭП из земель частной собственности
-  Проектируемая линия электропередач напряжением более 35кВ
-  Линия электропередач напряжением от 1кВ до 35кВ
-  Сеть связи

Схема расположения листов



Изм.	Кол.уч.	Лист	Модок.	Подп.	Дата	Стадия	Лист	Листов	
						«ФСК ЕЭС»	3	16	
Разраб.						«ФСК ЕЭС»	ПП, ПМ	16	
Руководитель пр.	В.Б. Голиков								
Главный инж. пр.	П.В. Савинов								
Главный спец. пр.	А.Ю. Петров								
Проект планировки территории М 1:2000								ООО «ГеоМенеджер»	

«Реконструкция ВЛ 220 кВ Ярославская-Тутаев, ВЛ 220 кВ Ярославская - Тверицкая
Заходы на Ярославскую ТЭС (ПГУ - 470 МВт)», 2 этап ВЛ 220 кВ
Ярославская-Тверицкая. Заходы на Ярославскую ТЭС (ПГУ - 470 МВт), именуемого
далее - ВЛ 220 кВ Ярославская-Тверицкая.

«ФСК ЕЭС»

Проект планировки территории
М 1:2000

ООО «ГеоМенеджер»

Имя, № подл. Подп. и дата. Взам. инв. №