



















Проект планировки территории

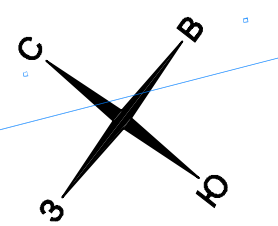
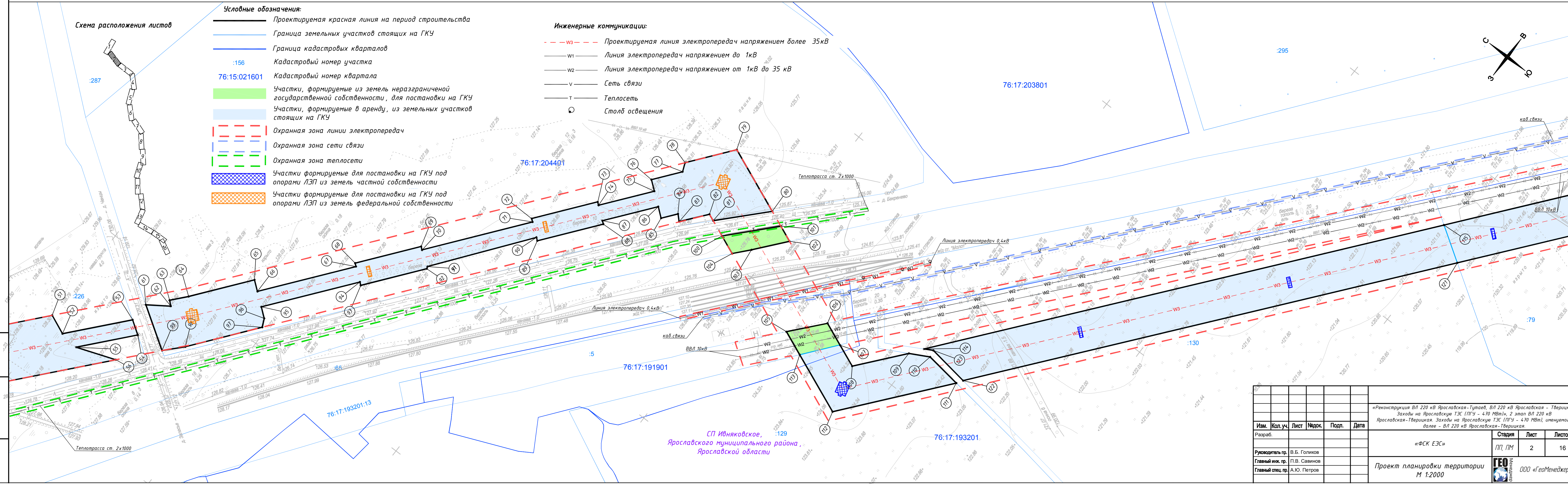
Схема расположения листов

Условные обозначения:

-  Проектируемая красная линия на период строительства
-  Граница земельных участков стоящих на ГКУ
-  Граница кадастровых кварталов
-  Кадастровый номер участка
-  Кадастровый номер квартала
-  Участки, формируемые из земель неразграниченной государственной собственности, для постановки на ГКУ
-  Участки, формируемые в аренду, из земельных участков стоящих на ГКУ
-  Охранная зона линии электропередач
-  Охранная зона сети связи
-  Охранная зона теплосети
-  Участки формируемые для постановки на ГКУ под опорами ЛЭП из земель частной собственности
-  Участки формируемые для постановки на ГКУ под опорами ЛЭП из земель федеральной собственности

Инженерные коммуникации:

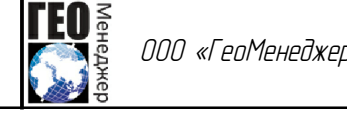
-  Проектируемая линия электропередач напряжением более 35кВ
-  Линия электропередач напряжением до 1кВ
-  Линия электропередач напряжением от 1кВ до 35 кВ
-  Сеть связи
-  Теплосеть
-  Столб освещения



СП Ивняковское,
Ярославского муниципального района,
Ярославской области

Изм.	Кол.уч.	Лист	Модок.	Подп.	Дата			
Разраб.						«Реконструкция ВЛ 220 кВ Ярославская-Тутаев, ВЛ 220 кВ Ярославская - Тверицкая Заходы на Ярославскую ТЭС (ПГУ - 470 МВт)», 2 этап ВЛ 220 кВ Ярославская-Тверицкая. Заходы на Ярославскую ТЭС (ПГУ - 470 МВт), именуемого далее - ВЛ 220 кВ Ярославская-Тверицкая.		
Руководитель пр.	В.Б. Голиков					Стадия	Лист	Листов
Главный инж. пр.	П.В. Савинов					ПП, ПМ	2	16
Главный спец. пр.	А.Ю. Петров					ООО «ГеоМенеджер»		

Проект планировки территории
М 1:2000



Взам. инв. №
Подп. и дата
Инв. № подл.