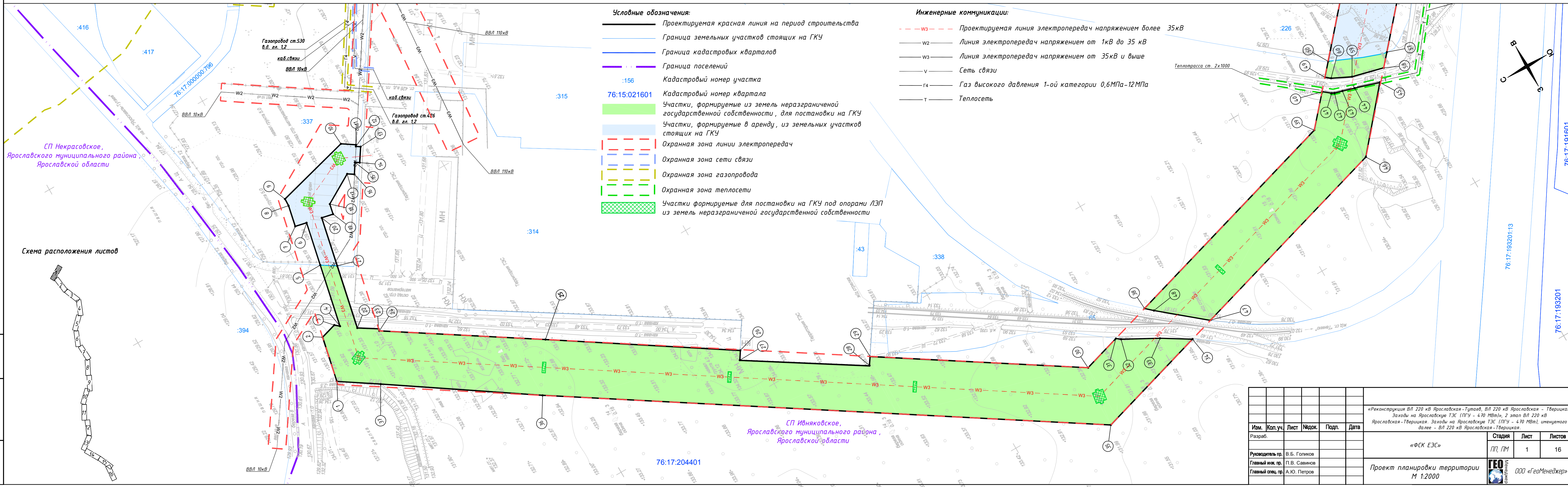


Проект планировки территории

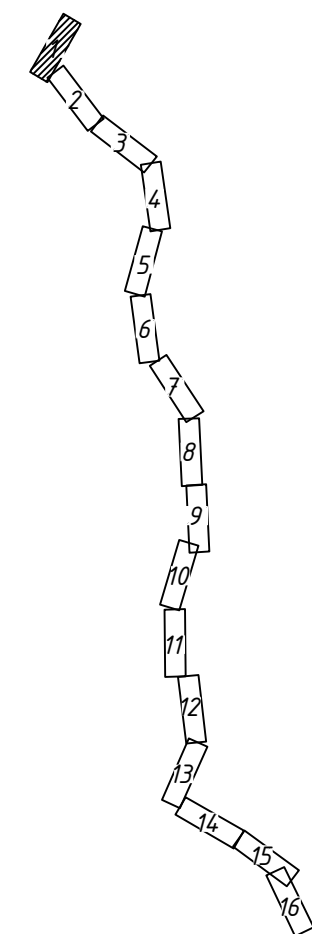


- Условные обозначения:**
- Проектируемая красная линия на период строительства
 - Граница земельных участков стоящих на ГКУ
 - Граница кадастровых кварталов
 - Граница поселений
 - :156 Кадастровый номер участка
 - 76:15:021601 Кадастровый номер квартала
 - Участки, формируемые из земель неразграниченной государственной собственности, для постановки на ГКУ
 - Участки, формируемые в аренду, из земельных участков стоящих на ГКУ
 - Охранная зона линии электропередач
 - Охранная зона сети связи
 - Охранная зона газопровода
 - Охранная зона теплосети
 - Участки формируемые для постановки на ГКУ под опоры ЛЭП из земель неразграниченной государственной собственности

- Инженерные коммуникации:**
- W3 - Проектируемая линия электропередач напряжением более 35 кВ
 - W2 - Линия электропередач напряжением от 1кВ до 35 кВ
 - W3 - Линия электропередач напряжением от 35кВ и выше
 - V - Сеть связи
 - G4 - Газ высокого давления 1-ой категории 0,6МПа-12МПа
 - T - Теплосеть

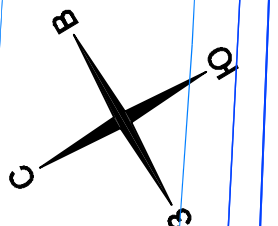
СП Некрасовское,
Ярославского муниципального района,
Ярославской области

Схема расположения листов



СП Ивняковское,
Ярославского муниципального района,
Ярославской области

Изм.	Кол.уч.	Лист	Подк.	Подп.	Дата	«Реконструкция ВЛ 220 кВ Ярославская-Тутаев, ВЛ 220 кВ Ярославская - Тверицкая Заходы на Ярославскую ТЭС (ПГУ - 470 МВт)», 2 этап ВЛ 220 кВ Ярославская-Тверицкая. Заходы на Ярославскую ТЭС (ПГУ - 470 МВт), именуемого далее - ВЛ 220 кВ Ярославская-Тверицкая.	Стадия	Лист	Листов	
Разраб.							«ФСК ЕЭС»	ПП, ПМ	1	16
Руководитель пр.	В.Б. Голиков						Проект планировки территории М 1:2000	Менеджер ООО «ГеоМенеджер»		
Главный инж. пр.	П.В. Савинов									
Главный спец. пр.	А.Ю. Петров									



76:17:191601
76:17:193201.13
76:17:193201

76:17:204401